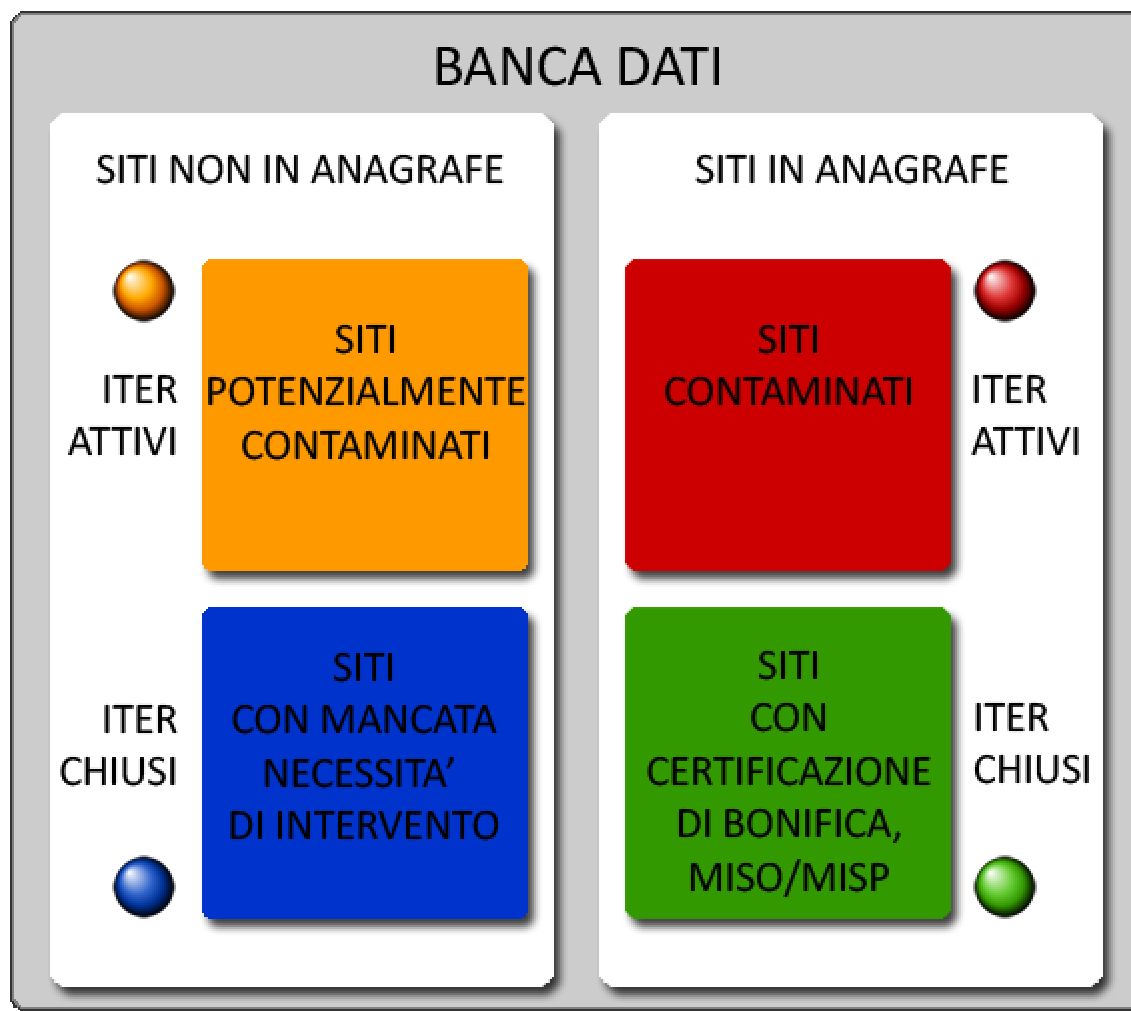


La BANCA DATI dei siti interessati da procedimento di bonifica organizzata nell'ambito del SIRA include l'ANAGRAFE. In BANCA DATI, oltre ai siti IN ANAGRAFE, sono compresi anche i siti NON IN ANAGRAFE.

In ANAGRAFE sono iscritti i siti contaminati, ovvero i siti riconosciuti tali ai sensi della normativa vigente in fase di riconoscimento dello stato di contaminazione.



In ANAGRAFE sono **iscritti**:

-i siti contaminati =

i siti riconosciuti tali ai sensi della normativa vigente in fase di riconoscimento dello stato di contaminazione
(SITI IN ANAGRAFE CON ITER ATTIVO)

- i siti bonificati o messi in sicurezza operativa o permanente (MISO/MISP)=

i siti riconosciuti tali ai sensi della normativa vigente all'atto di certificazione dell'avvenuta bonifica, MISO o MISP
(SITI IN ANAGRAFE CON ITER CHIUSO)

SITI IN ANAGRAFE



!!! Un sito entrato in ANAGRAFE vi rimane anche a seguito della conclusione dell'iter



In BANCA DATI, oltre ai siti iscritti in ANAGRAFE, sono **registrati** i siti NON IN ANAGRAFE, ovvero:

-i siti potenzialmente contaminati=
i siti per i quali è stata accertata la potenziale contaminazione e da sottoporre ad ulteriori indagini
(SITI NON IN ANAGRAFE CON ITER ATTIVO)

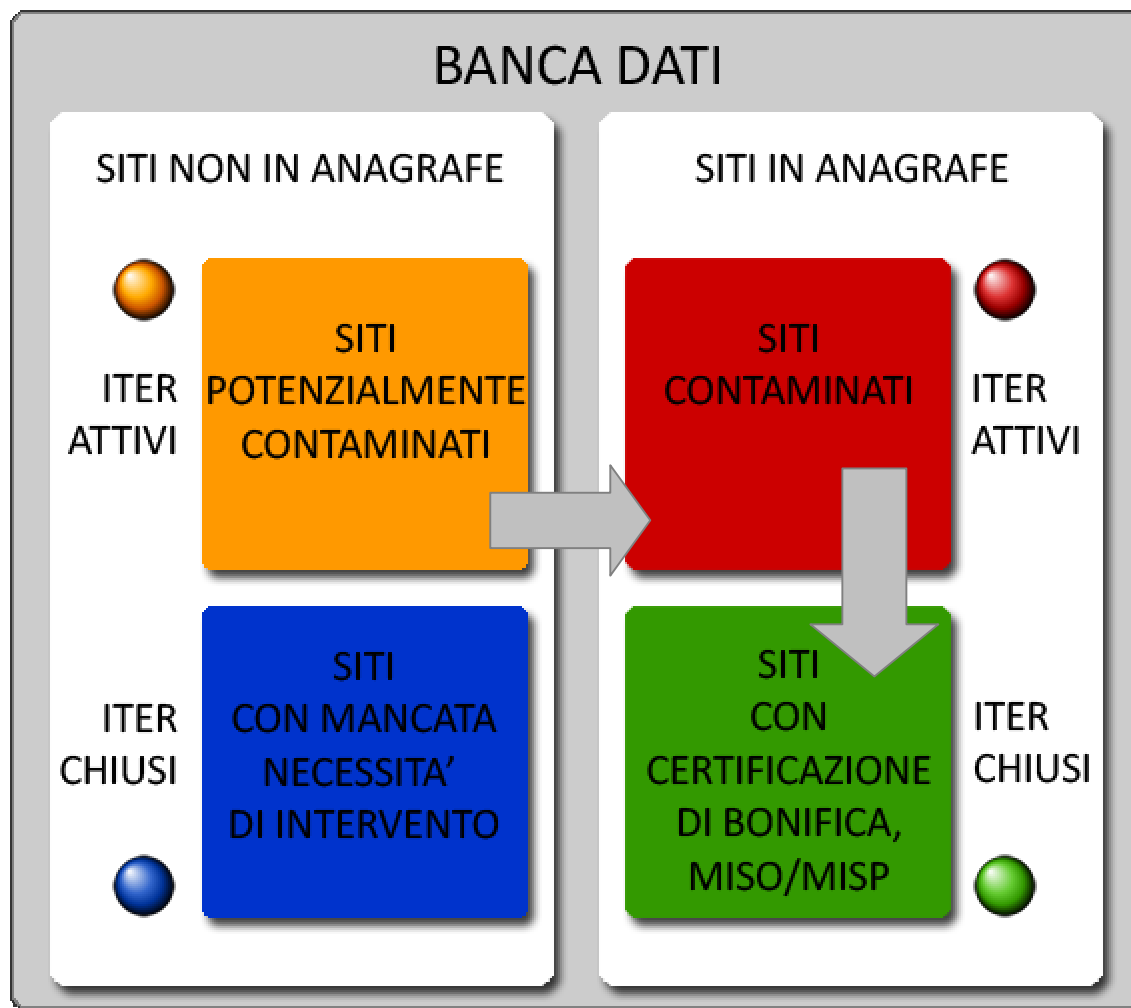
- i siti con mancata necessità di bonifica=
i siti per i quali è stata accertata la mancata contaminazione
(SITI NON IN ANAGRAFE CON ITER CHIUSO)

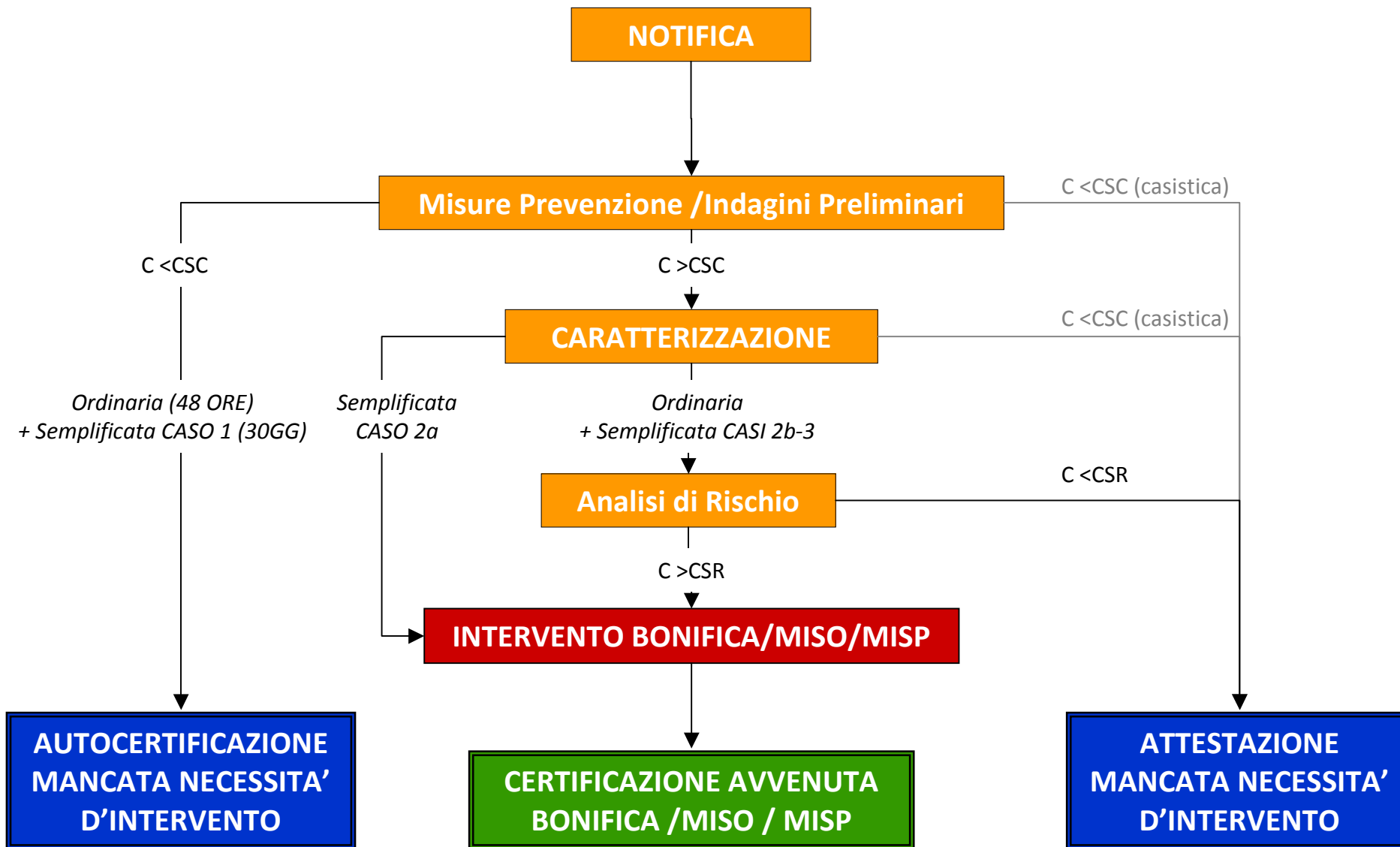


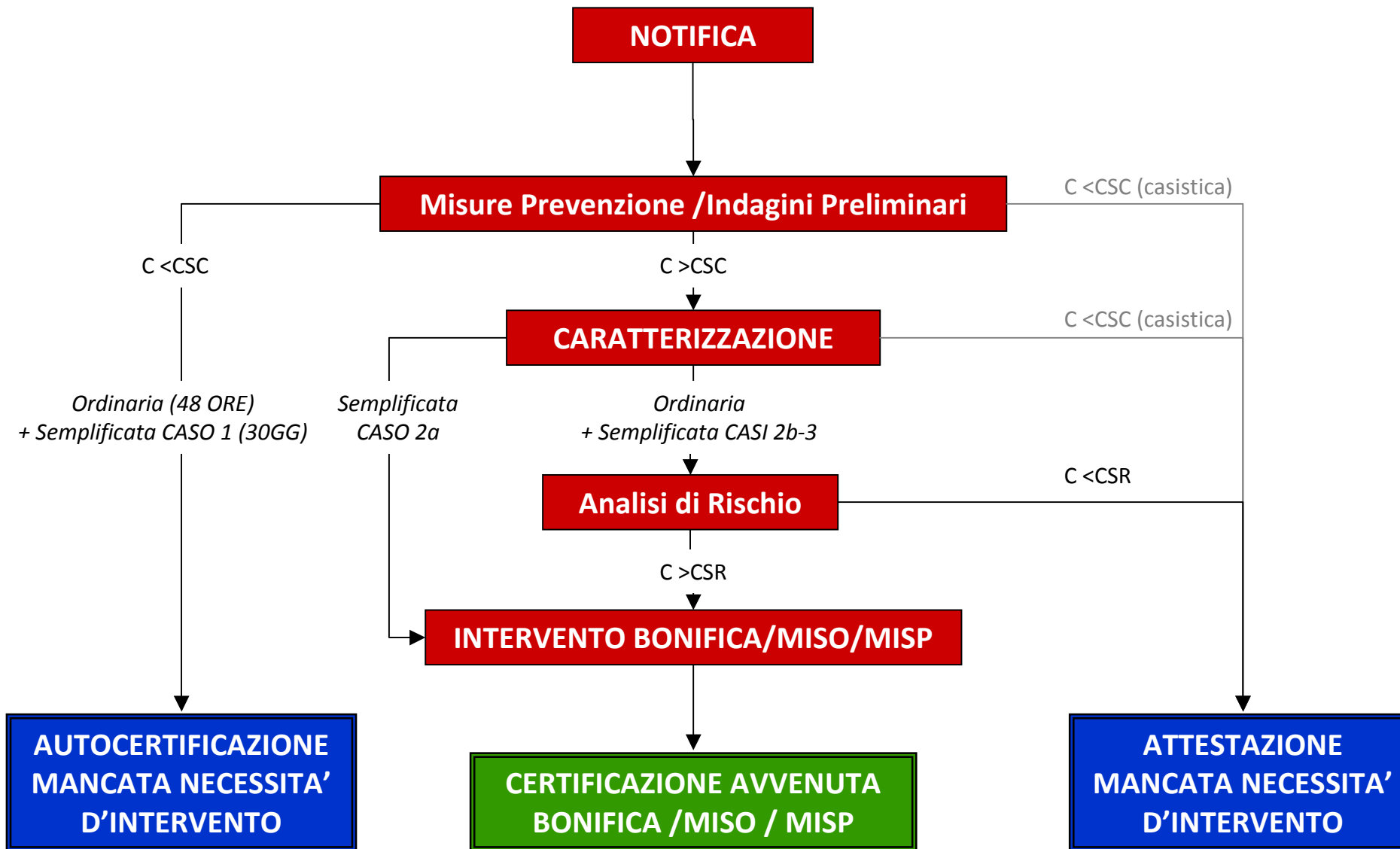
Un sito transita all'interno della BANCA DATI in funzione della variazione dello STATO DELL'ITER.

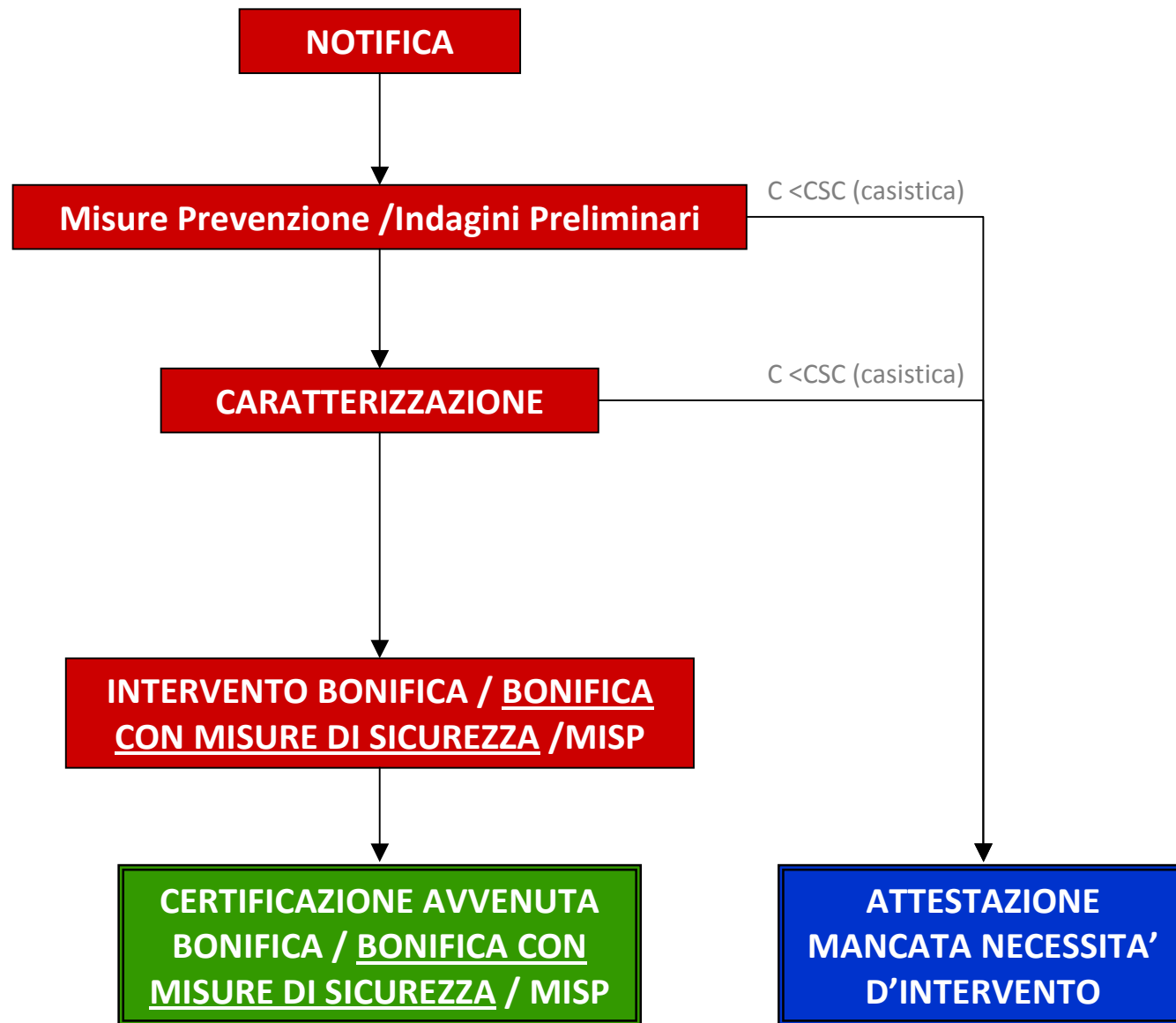
La variazione dello STATO DELL'ITER è determinato dall'aggiornamento della banca dati ed in particolare dall'aggiornamento dell'evolversi dell'istruttoria tecnica e amministrativa in termini di REGIME NORMATIVO, FASE e SOTTOFASE.

In funzione del regime normativo sono di seguito schematizzate le fasi dell'iter.









**ATTIVAZIONE ITER
(ISCRIZIONE IN ANAGRAFE)
(PRB 384/99)**

**MP / IP
(ISCRIZIONE IN ANAGRAFE)
(PRB 384/99)**

**ESCLUSI
(PRB 384/99)**

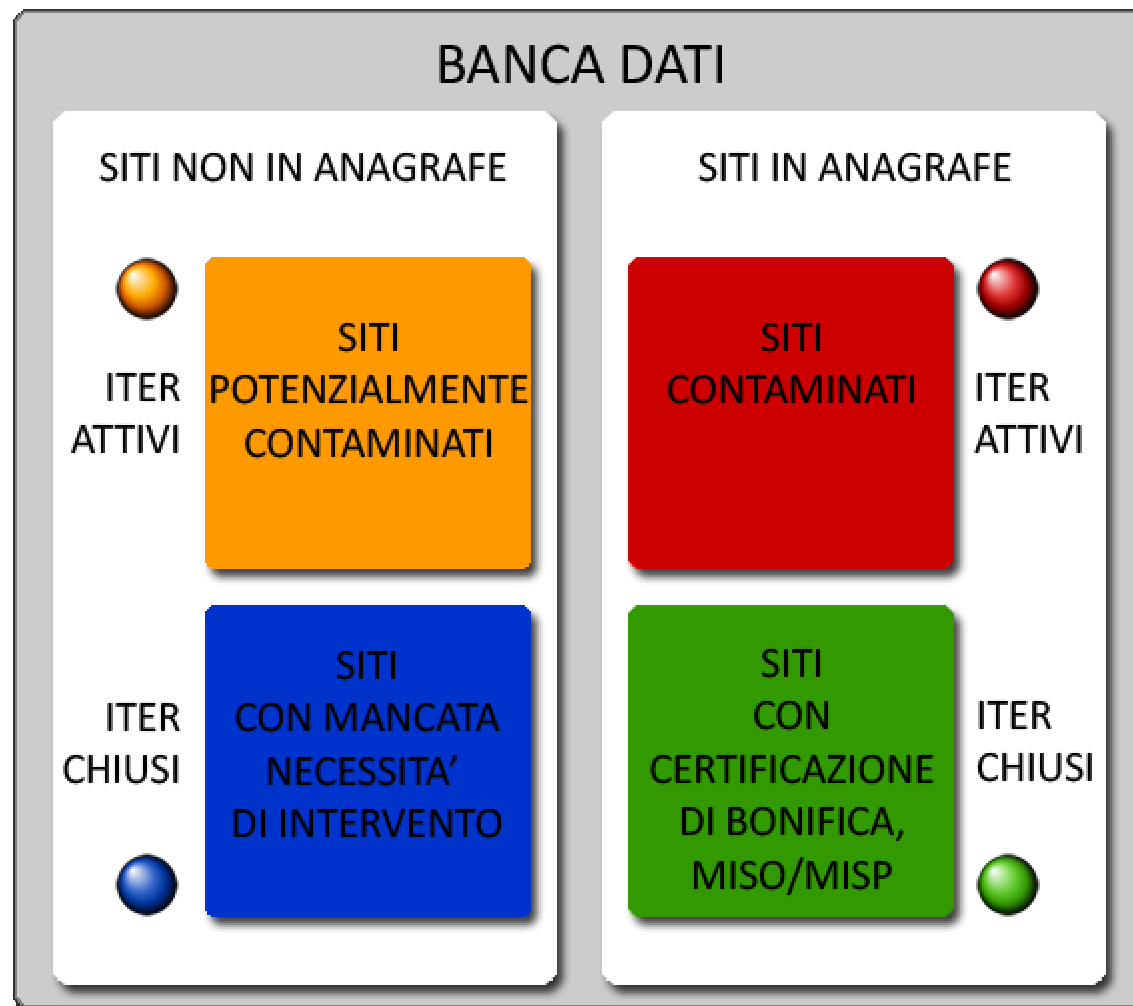
**CERTIFICAZIONE SITO
COMPLETO
(PRB 384/99)**

Nota:

In tal caso le "fasi" rappresentano lo STATO ITER dei siti così come "fotografato" nel Piano Regionale Bonifiche DGRT 384/99.

I colori delle FASI precedentemente rappresentate corrispondono alla sezione della BANCA DATI di appartenenza.

Di seguito le FASI precedentemente rappresentate sono organizzate nelle apposite sezioni di appartenenza della BANCA DATI per i corrispondenti STATI ITER.



BANCA DATI

SITI NON IN ANAGRAFE

NOTIFICA

MP / IP

CARATTERIZZAZIONE

Analisi di Rischio

ATTESTAZIONE
MANCATA NECESSITA'
D'INTERVENTO

AUTOCERTIFICAZIONE
MANCATA NECESSITA'
D'INTERVENTO

SITI IN ANAGRAFE

INTERVENTO
BONIFICA/MISO/MISP

CERTIFICAZIONE AVVENUTA
BONIFICA /MISO / MISP

BANCA DATI

SITI NON IN ANAGRAFE



**ATTESTAZIONE
MANCATA NECESSITA'
D'INTERVENTO**

SITI IN ANAGRAFE

NOTIFICA

MP / IP

CARATTERIZZAZIONE

Analisi di Rischio

**INTERVENTO
BONIFICA/MISO/MISP**

**CERTIFICAZIONE AVVENUTA
BONIFICA /MISO/MISP**

BANCA DATI

SITI NON IN ANAGRAFE



**ATTESTAZIONE
MANCATA NECESSITA'
D'INTERVENTO**

SITI IN ANAGRAFE



**CERTIFICAZIONE AVVENUTA
BONIFICA (con o senza misure
di sicurezza) / MISP**

BANCA DATI

SITI NON IN ANAGRAFE



ESCLUSI

SITI IN ANAGRAFE

**ATTIVAZIONE ITER
(ISCRIZIONE IN ANAGRAFE)**

MP / IP

**CERTIFICAZIONE SITO
COMPLETO**