





Livello di campo elettrico a banda larga

Programma ARPAT
 Richiesta Comune
Riferimento foglio lavoro 2013-F/AVL01-05
Fascicolo: DV.07.03.06/22, LU.01.09.36/8

Descrizione del sito di misura			
 <p>Traliccio A</p> <p>Traliccio B</p>	 <p>Traliccio C</p>	Comune	Villa Collemandina (LU)
		Indirizzo/Località	loc. "Casina Rossa"
 <p>Traliccio D</p>	 <p>Traliccio E</p>	Gestore	Vari
		Tipologia	Radio FM
		Gestore	Vari
		Tipologia	DVB-T
		Gestore	TIM
		Tipologia	GSM
		Gestore	Vodafone
		Tipologia	GSM – UMTS 2100
		Note	Impianti collocati su 5 pali distinti.

METODO DI PROVA

Norma CEI 211-7 + Norma CEI 211 7/C + Norma CEI 211-10 Appendice H + DPCM 8 luglio 2003 GU n° 199 28/08/2003 (Procedura Prova Area Vasta Costa PP-F-AVL001) – I valori di incertezza delle misure (espressi come incertezza estesa con fattore di copertura k=2 corrispondente ad un livello di confidenza di circa 95%) sono contenuti entro i 3 dB previsti dalla norma. L'incertezza risulta non determinabile per valori inferiori a 0,49 V/m.

Livello di campo elettrico a banda larga
STRUMENTAZIONE UTILIZZATA

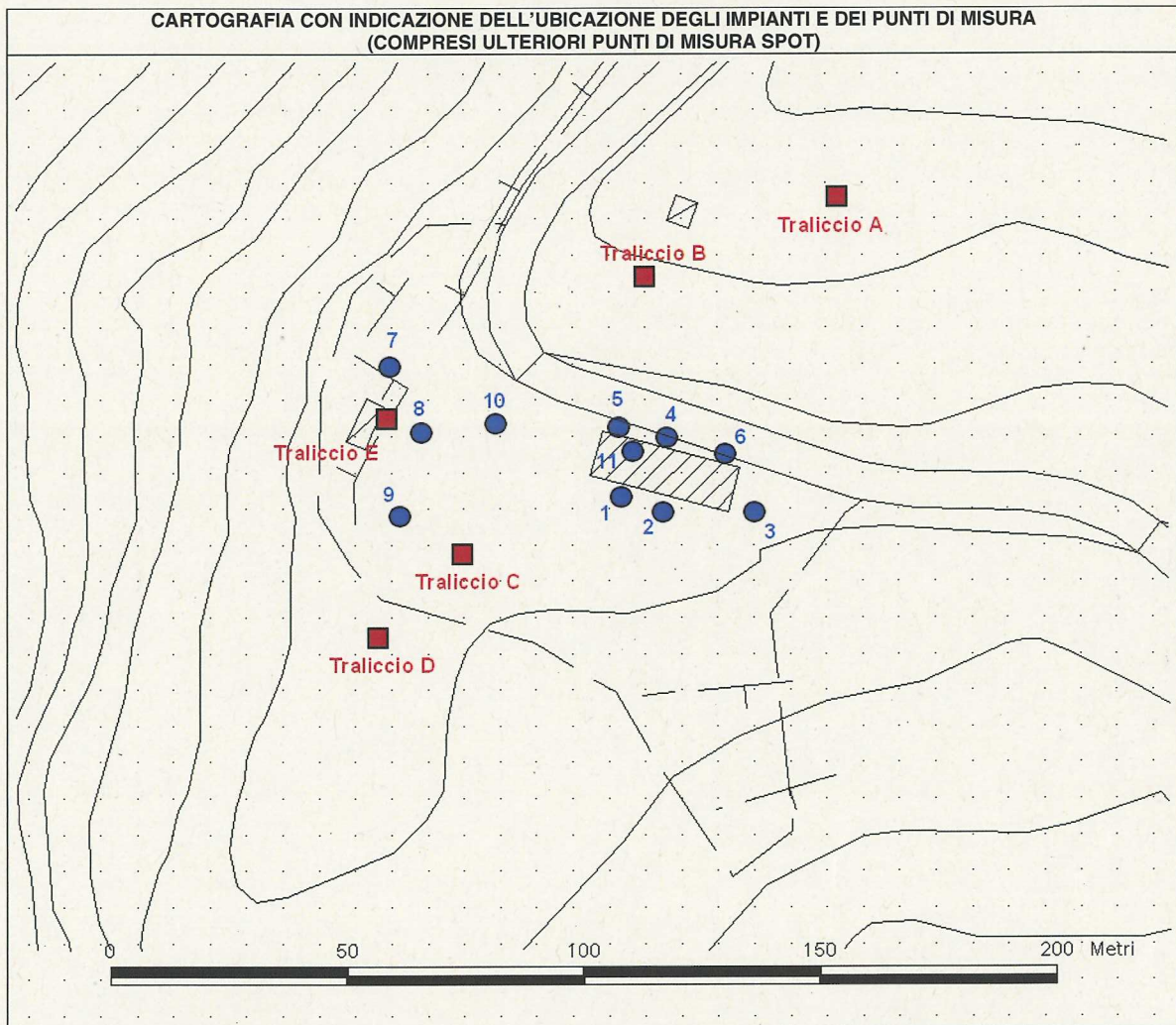
Misuratore di campo elettromagnetico PMM 8053 (3656) dotato di sonda per Campo Elettrico PMM EP 330 s/n 1010J00620 (range 0,3-300 V/m; frequenza 0,1-3000 MHz)



MISURE DI CAMPO ELETTRICO E (V/m)									
DATA: 18/04/2013									
ID	ORA	LOCALITA'- INDIRIZZO	POSIZIONE	E +/- 2u _E (V/m)				Limite (V/m)	Note
				h= 1.9m	h= 1.5m	h= 1.1m	Medio		
1	11:54	Abitazione civico n. 3 S.S:324	Giardino lato sud	+/-	2.63 +/- 0.62	+/-	+/	6	
2	12:02	Abitazione civico n. 1 S.S:324	Corrispondenza garage lato sud	+/-	1.13 +/- 0.27	+/-	+/-	6	
3	12:09		Strada di accesso lato est	+/-	1.09 +/- 0.26	+/-	+/-	6	
4	12:20	Abitazione senza n. civico S.S:324	Lato Nord C/o ingresso abitazione	+/-	1.00 +/- 0.24	+/-	+/-	6	
5	12:28	Abitazione civico n. 3 S.S:324	Lato Nord C/o ingresso abitazione	+/-	0.96 +/- 0.23	+/-	+/-	6	
6	12:35	Abitazione civico n. 1 S.S:324	Lato Nord C/o ingresso abitazione	+/-	1.05 +/- 0.25	+/-	+/-	6	
7	12:45	Pertinenze esterne private	Giardino lato ovest: vedi cartina	+/-	2.08 +/- 0.49	+/-	+/-	6	
8	12:55		Giardino lato ovest: vedi cartina	+/-	4.14 +/- 0.98	+/-	+/-	6	
9	13:05		Giardino lato ovest: vedi cartina	+/-	5.1 +/- 1.2	+/-	+/-	6	
10	13:13		Giardino lato ovest: vedi cartina	+/-	1.40 +/- 0.33	+/-	+/-	6	
11	15:15	Abitazione civico n. 3 S.S:324	Camera 1°P Corrispondenza finestra	+/-	1.22 +/- 0.29	+/-	+/-	6	

Tabella 1: misure effettuate in data 18/04/2013 in loc. "Casina Rossa", nel Comune di Villa Collemandina (PI)
NOTE

--

Livello di campo elettrico a banda larga



<p>ESECUTORI PROVA (ing. Andrea Barellini)</p> 	<p>RESPONSABILE SUPERVISIONE TECNICA (Dott. Alberto Maria Silvi)</p> 	<p>RESPONSABILE SETTORE (Dott. ssa Barbara Bracci)</p> 
---	---	---

Il presente rapporto di prova si riferisce esclusivamente al campione sottoposto a prova e non può essere riprodotto parzialmente senza l'autorizzazione di ARPAT.