

**Livello di campo elettrico a banda larga**



Programma ARPAT

Richiesta Comune di \_\_\_\_\_

Riferimento foglio lavoro 2013-F/AVL01-13

Fascicolo: DV.07.03.06/22, MS.01.09.15/20.1

**Descrizione del sito di misura**

 <p>Traliccio RAI</p>	<b>Comune</b>	Pontremoli (MS)
	<b>Indirizzo/Località</b>	loc. "Arzelato"
 <p>Traliccio TowerTel</p>	<b>Gestore</b>	Vari
	<b>Tipologia</b>	Radio FM – DVBT – Ponti Radio
	<b>Gestore</b>	TIM
	<b>Tipologia</b>	GSM
	<b>Gestore</b>	
	<b>Tipologia</b>	
<b>Note</b>	Impianti collocati su 2 tralici distinti	

**METODO DI PROVA**

Norma CEI 211-7 + Norma CEI 211 7/C + Norma CEI 211-10 Appendice H + DPCM 8 luglio 2003 GU n° 199 28/08/2003 (Procedura Prova Area Vasta Costa PP-F-AVL001) – I valori di incertezza delle misure (espressi come incertezza estesa con fattore di copertura  $k=2$  corrispondente ad un livello di confidenza di circa 95%) sono contenuti entro i 3 dB previsti dalla norma. L'incertezza risulta non determinabile per valori inferiori a 0,49 V/m.

**STRUMENTAZIONE UTILIZZATA**

Misuratore di campo elettromagnetico PMM 8053 (n. inv. 3656) dotato di sonda per Campo Elettrico PMM EP 330 s/n 1010J00620 (n. inv. 3657) e ripetitore ottico OR02 (n. inv. 3666)

**Livello di campo elettrico a banda larga**

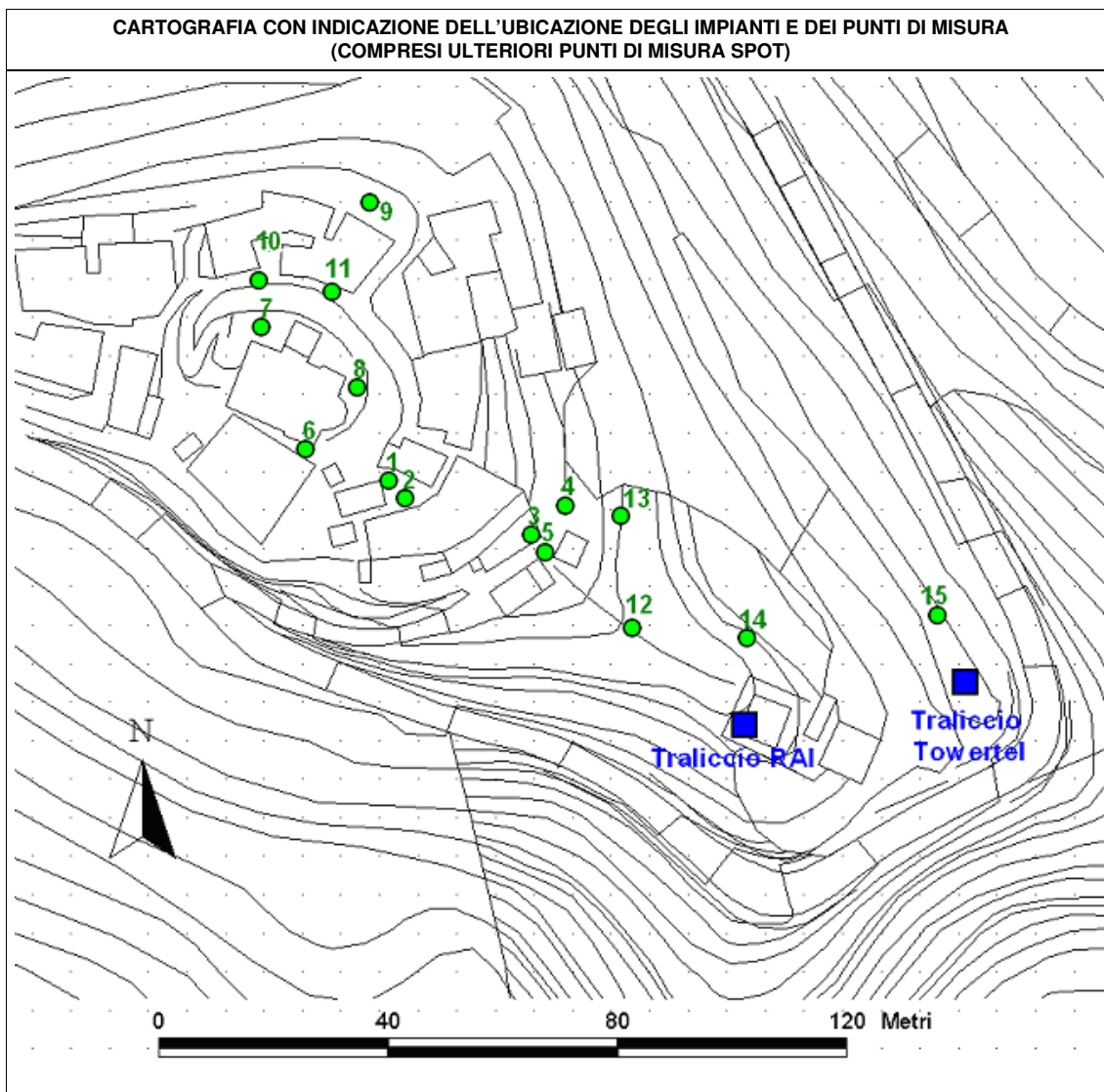
<b>MISURE DI CAMPO ELETTRICO E (V/m)</b>						
<b>DATA: 18/07/2013</b>			<b>h= 1.5 m</b>			
<b>ID</b>	<b>ORA</b>	<b>LOCALITA' - INDIRIZZO</b>	<b>POSIZIONE</b>	<b>E +/- 2u<sub>E</sub> (V/m)</b>	<b>Limite (V/m)</b>	<b>Note</b>
1	12:08	Loc. Arzelato, via Castello n.2	c/o ingresso abitazione	0.37 +/- n.d.	6	
3	12:21	Loc. Arzelato, via Castello n.3	ripostiglio 2° piano, c/o finestra	0.99 +/- 0.23	6	
4	12:40		Resede abitazione (vedi cartina)	1.32 +/- 0.31	6	
6	12:53	Loc. Arzelato, chiesa San Michele Arcangelo	Passaggio pedonale lato sud	0.47 +/- n.d.	20	
8	13:15		Passaggio pedonale lato est (vedi cartina)	0.58 +/- 0.14	20	
11	13:28	Loc. Arzelato, via Castello	c/o ingresso civico n.5	0.33 +/- n.d.	20	
12	13:37	Loc. Arzelato, vicinanze tralicci	Pertinenze esterne civico 3 (vedi cartina)	2.40 +/- 0.57	20	
13	13:50		Pertinenze esterne civico 3 (vedi cartina)	2.23 +/- 0.53	20	
14	13:57		Pertinenze esterne civico 3 (vedi cartina)	2.89 +/- 0.69	20	
15	14:07		Sentiero versante nord traliccio Rai Way (vedi cartina)	4.4 +/- 1.1	20	

**Tabella 1:** misure effettuate in data 18/07/2013 in loc. Arzelato, nel Comune di Pontremoli (MS)

**NOTE**

--	--

**Livello di campo elettrico a banda larga**



<p><b>ESECUTORI PROVA</b> Ing. Andrea Barellini</p>	<p><b>RESPONSABILE SUPERVISIONE TECNICA</b> Dott. Alberto Maria Silvi</p>	<p><b>RESPONSABILE SETTORE</b> Dott. ssa Barbara Bracci*</p>
---	---	--

\* Documento informatico sottoscritto con firma digitale ai sensi del D.Lgs 82/2005. L'originale informatico è stato predisposto e conservato presso ARPAT in conformità alle regole tecniche di cui all'art. 71 del D.Lgs 82/2005. Nella copia analogica la sottoscrizione con firma autografa è sostituita dall'indicazione a stampa del nominativo del soggetto responsabile secondo le disposizioni di cui all'art. 3 del D.Lgs 39/1993.

Il presente rapporto di prova si riferisce esclusivamente al campione sottoposto a prova e non può essere riprodotto parzialmente senza l'autorizzazione del Dipartimento ARPAT.